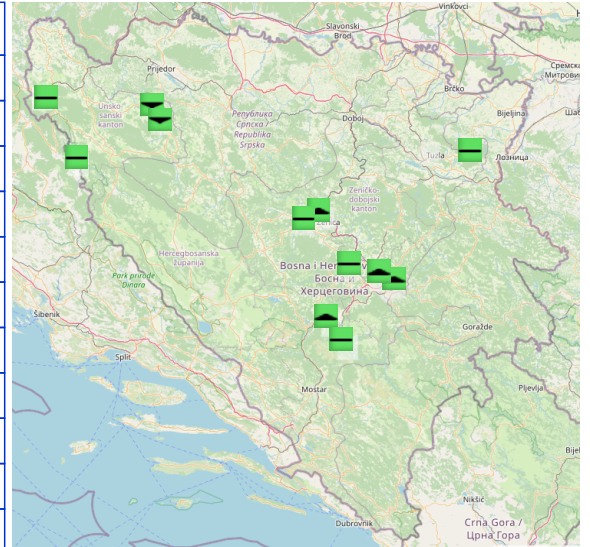


Bosne i Hercegovina
 Federacija Bosne i Hercegovine
 Federalni Hidrometeorološki zavod
Izveštaj o vodostajima, meteorološkim mjerenjima i prognozama

DNEVNI VODOSTAJI

VODOSTAJ (cm)						
vodotok	VS	datum	vrijeme	vodostaj	trend	obavještanje
UNA	Bihac	9.12.2024	08:00	46		100
	Martin Brod	9.12.2024	05:00	69		
SANA	Sanski Most	9.12.2024	08:00	133		310
	Vrhopolje	9.12.2024	08:00	84		
MILJACKA	Cumurija	9.12.2024	08:00	98		
BOSNA	Reljevo	9.12.2024	08:00	141		300
	Zenica	9.12.2024	08:00	110		
LEPENICA	Kiseljak	9.12.2024	08:00	30		
BILA	Han Bila	9.12.2024	08:00	47		
JALA	Tuzla	9.12.2024	08:00	0		100
NERETVA	Konjic	9.12.2024	08:00	164		
	Kašići	9.12.2024	08:00	128		



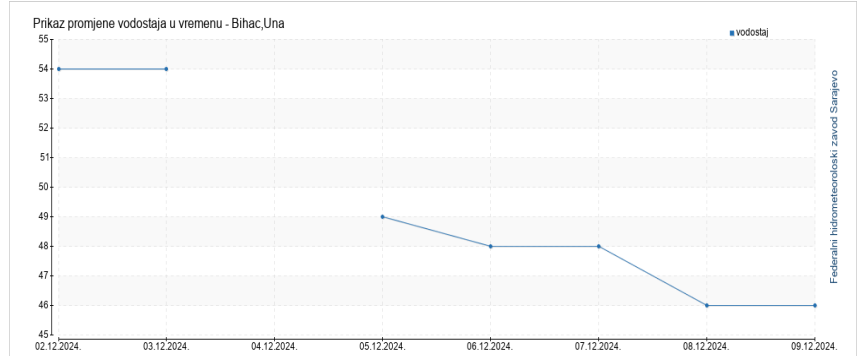
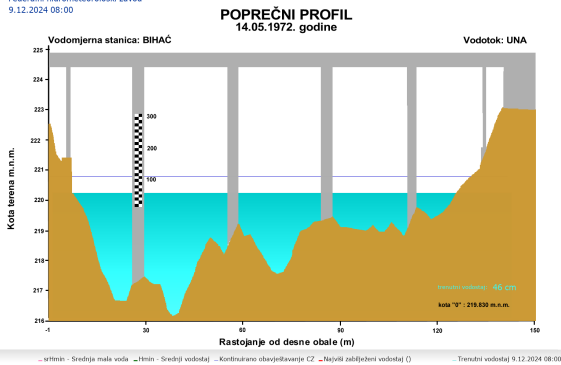
LEGENDA - TIPOVI OBAVJEŠTENJA:

- Nema potrebe za obavještanjem.
- Vodostaj dosegao nivo kontinuiranog obavještanja stanovništva i CZ

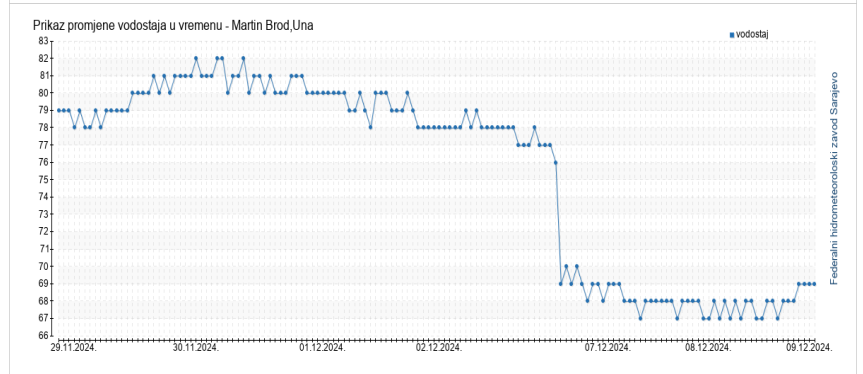
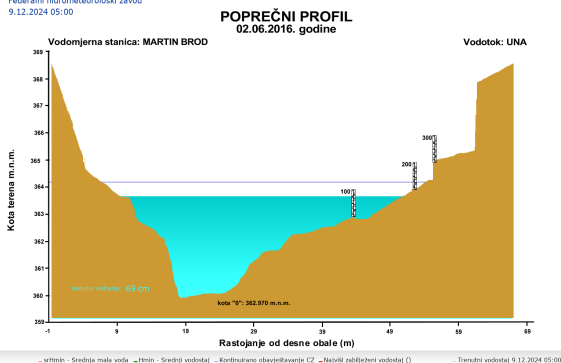
Podaci sa vodomjernih stanica koje prikuplja Informacioni sistem voda, mogu se naci na internet stranicama:

- Agencije za vodno podrucje rijeke Save Sarajevo,
- Agencije za vodno podrucje Jadranskog mora Mostar,
- Medjunarodna komisija za sliv rijeke Save.

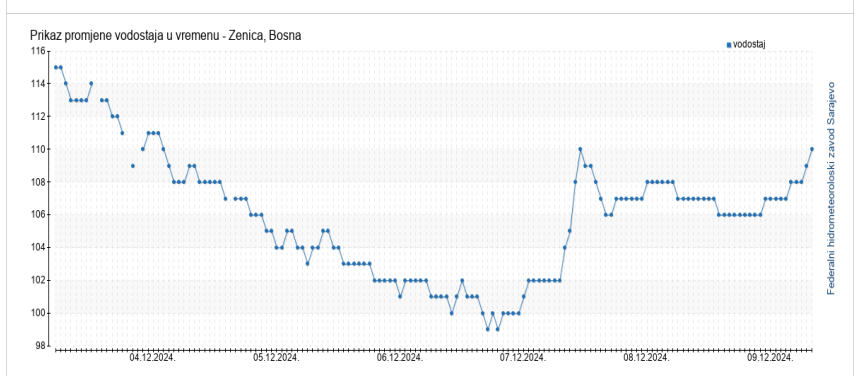
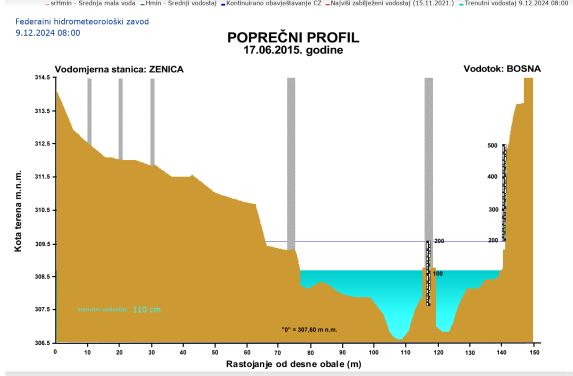
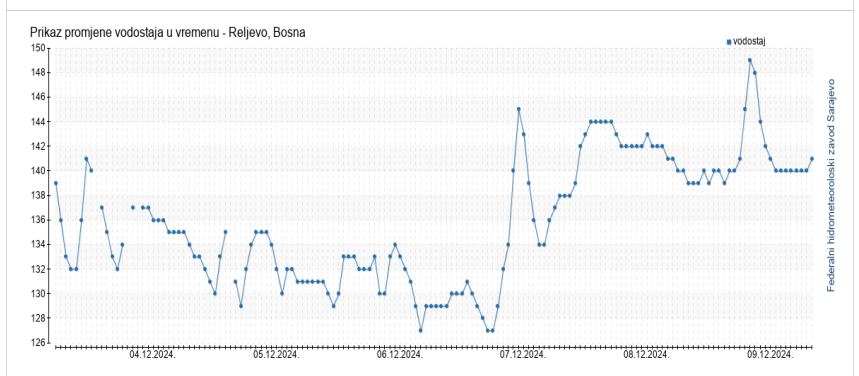
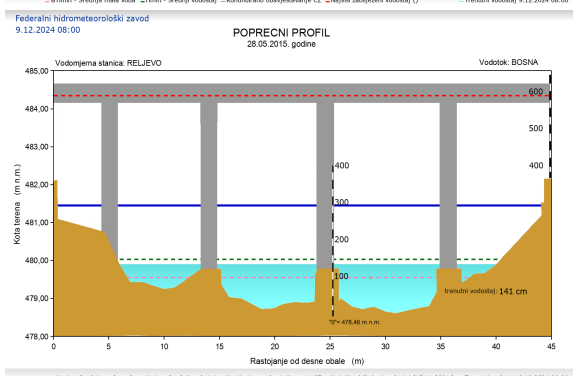
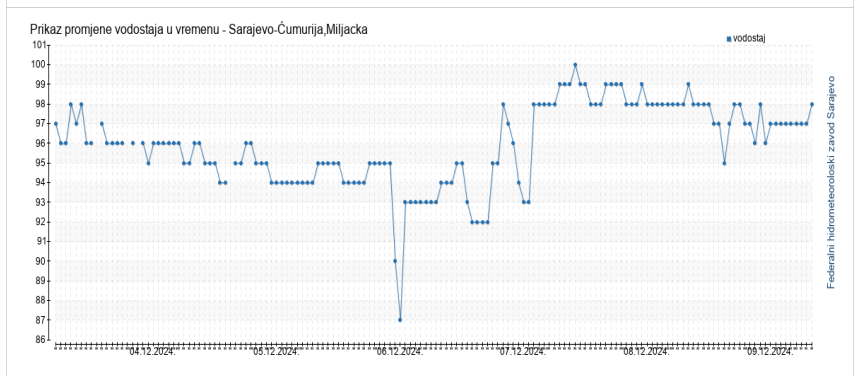
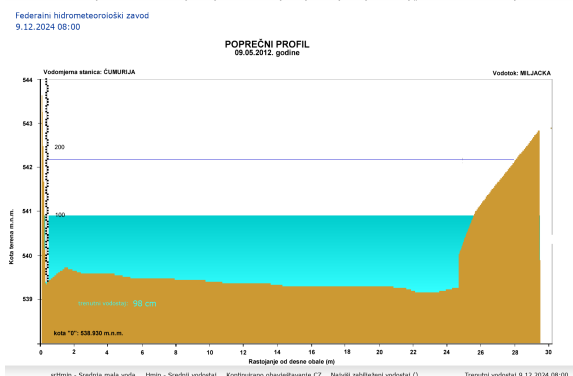
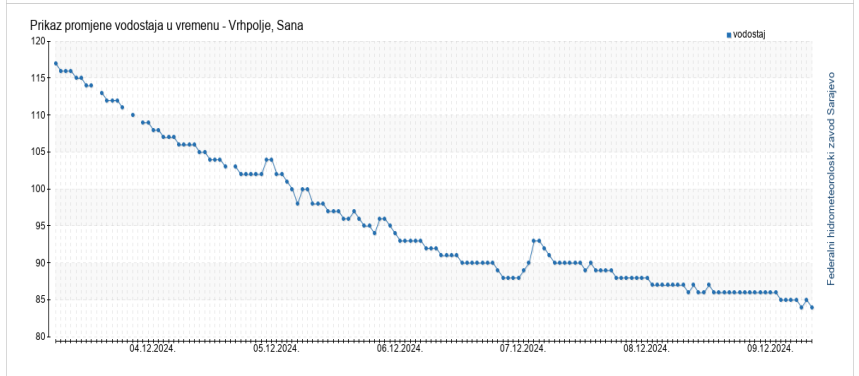
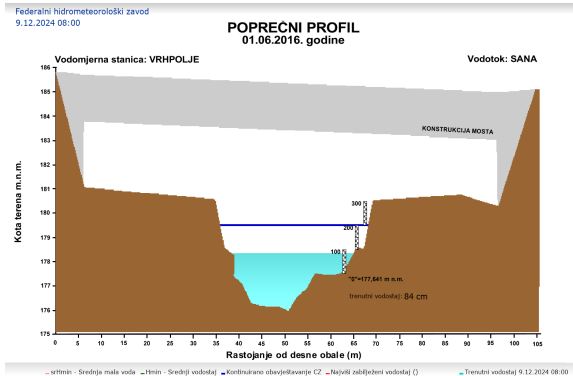
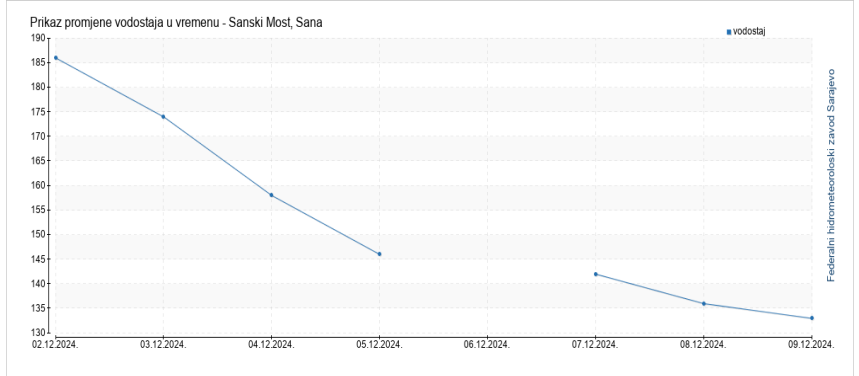
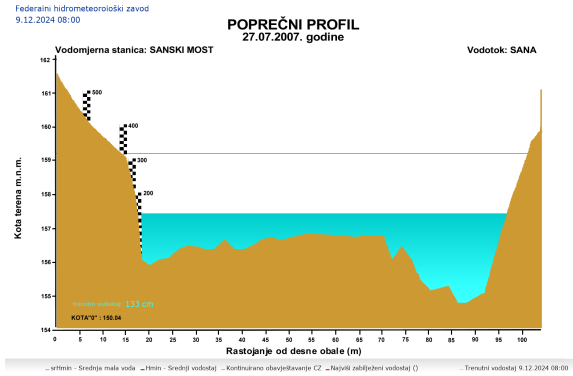
Federalni hidrometeorološki zavod
9.12.2024 08:00



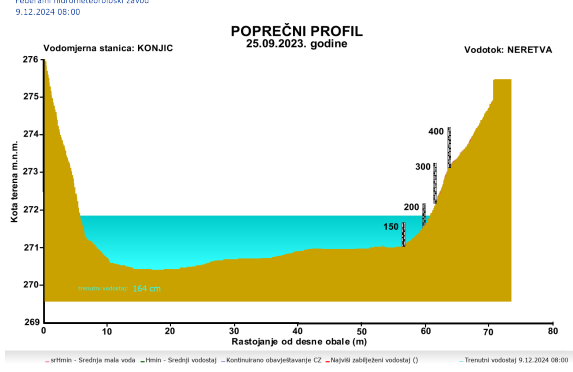
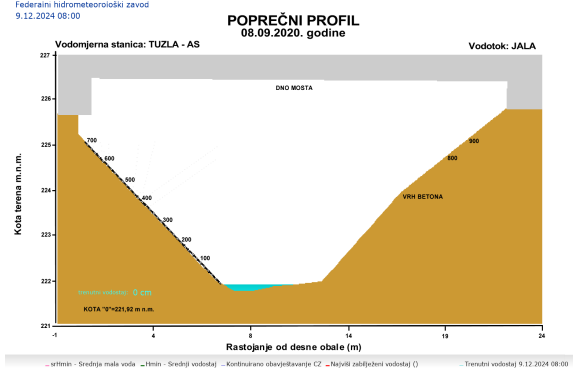
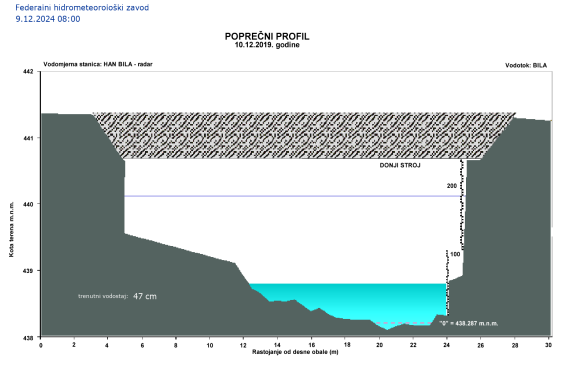
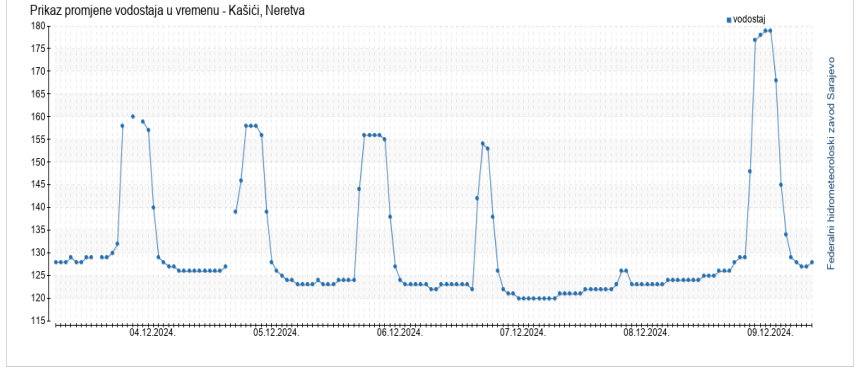
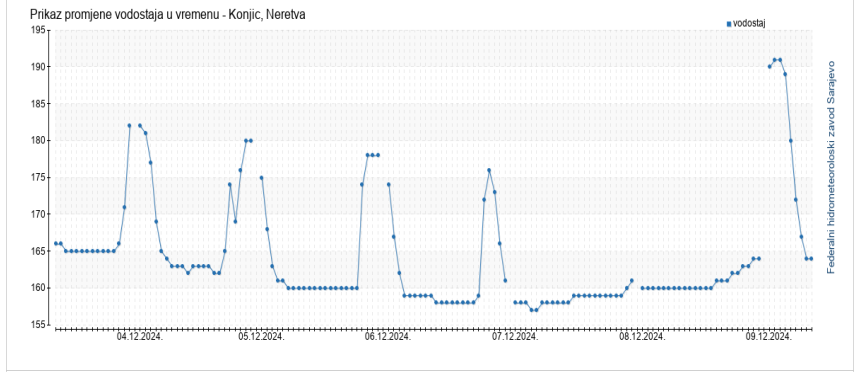
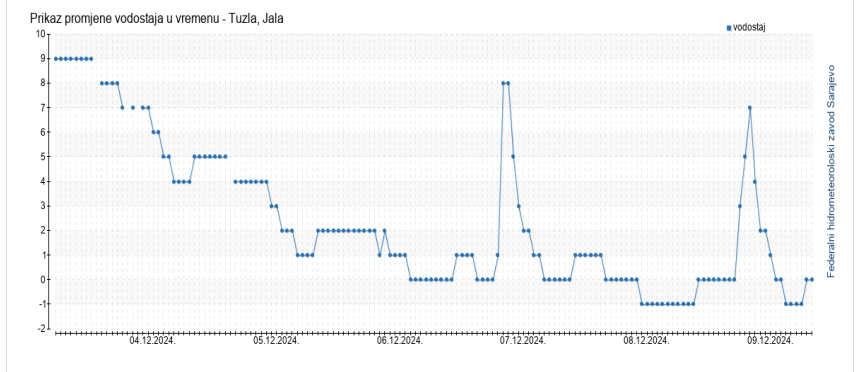
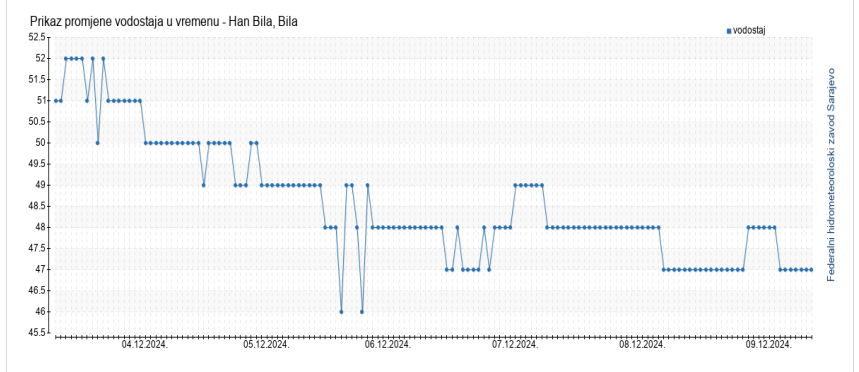
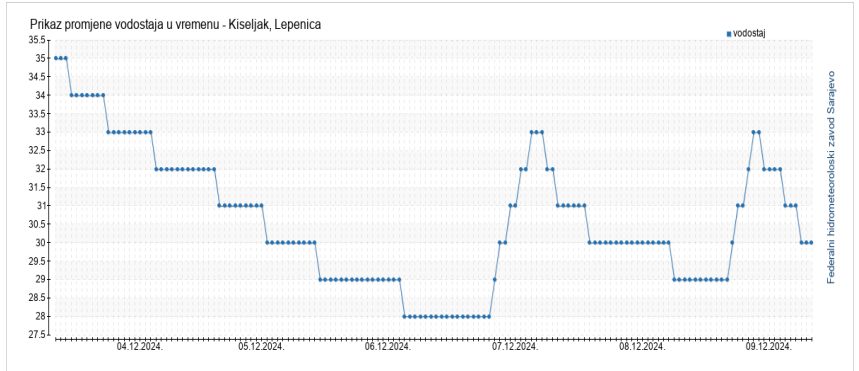
Federalni hidrometeorološki zavod
9.12.2024 05:00



Bosne i Hercegovina
 Federacija Bosne i Hercegovine
 Federalni Hidrometeorološki zavod
Izveštaj o vodostajima, meteorološkim mjerenjima i prognozama

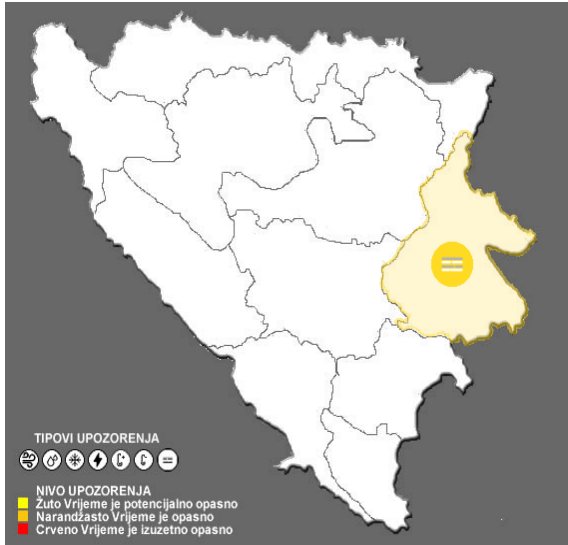


Bosne i Hercegovina
 Federacija Bosne i Hercegovine
 Federalni Hidrometeorološki zavod
Izveštaj o vodostajima, meteorološkim mjerenjima i prognozama










Bosne i Hercegovina
Federacija Bosne i Hercegovine
Federalni Hidrometeorološki zavod
Izveštaj o vodostajima, meteorološkim mjerenjima i prognozama




METEO ALARM



TIPOVI UPOZORENJA:

- | | | | |
|---|------------------------|---|------------------------------|
|  | vjetar |  | ekstremno visoka temperatura |
|  | kiša |  | ekstremno niska temperatura |
|  | snijeg |  | magla |
|  | grmljavinsko nevrijeme | | |

NIVO UPOZORENJA:

- | | |
|---|-----------------------------|
|  | vrijeme potencijalno opasno |
|  | vrijeme opasno |
|  | vrijeme izuzetno opasno |

regija Visegrad

9.12.2024. od: 00:00 do: 11:00

Magla uz reke i po kotlinama.

Nema posljedica

Nema uputstava

Bosne i Hercegovina
 Federacija Bosne i Hercegovine
 Federalni Hidrometeorološki zavod
Izveštaj o vodostajima, meteorološkim mjerenjima i prognozama

AUTOMATSKE MJERNE STANICE

dan	sat	stanica	temp. (°C)	kol.pad.(mm)	suma pad	dan	sat	stanica	temp. (°C)	kol.pad.(mm)	suma pad
09.12.2024	07	Gornji Kamengrad	0.4	0		09.12.2024	07	Brcko	4.7	0	3.6
09.12.2024	07	Ripac				09.12.2024	07	Odzak	4	0	
09.12.2024	07	Sanica	0.5			09.12.2024	07	Babin Do	-1.6	1.3	15.4
09.12.2024	07	Borova Ravan	-1.2	0.7	13.8	09.12.2024	07	Gracanica	1.6	0	4.8
09.12.2024	07	Divicani	0.1	0.1	4.5	09.12.2024	07	Kakanj	3.2	0	3.5
09.12.2024	07	Dobrošin	-0.2	1.3	13.6	09.12.2024	07	Kalesija	2.7	0	
09.12.2024	07	G.Vakuf/Uskoplje	-0.2	0.8	10.3	09.12.2024	07	Kiseljak	2.5	0	6.7
09.12.2024	07	Gracanica kod Bugojna	0.2	0.2	5.4	09.12.2024	07	Maglaj	1.7	0.2	7.2
09.12.2024	07	Pidriš	-1.5	0.7	12.7	09.12.2024	07	SA-Bjelave	1.8	0	4
09.12.2024	07	Rat	-1.4	0.2	4.8	09.12.2024	07	Butmir	1.9	0	
09.12.2024	07	Rovna	-0.9	0	3.6			SA-Faletici			
09.12.2024	07	Šeherdžik	0.7	0	3.1	09.12.2024	07	SA-Novi Grad			
09.12.2024	07	Travnik	2.1	0	3	09.12.2024	07	Srednje	0.8	0	4
09.12.2024	07	Babanovac - Vlašić	-2.8	0	2.7	09.12.2024	07	Tešanj	0.6	0.3	8.1
09.12.2024	07	Vojjice Gaj	-0.2	0.8	10.8	09.12.2024	07	Tuzla	2.2	0	2.9
09.12.2024	07	Bijela Voda	-2	0	1.3	09.12.2024	07	Vareš	-0.2	0.2	4
09.12.2024	07	Budim potok	-0.2	0.1	4.3	09.12.2024	07	Visoko	3.2	0	3.7
09.12.2024	07	Goražde	2.3	0	0.6	09.12.2024	07	Zenica	3.5	0	3.8
09.12.2024	07	Kladanj	1.2	0	2.7	09.12.2024	07	Žepce	2.5	0	6
09.12.2024	07	Sapna	2.3	0	2.9	09.12.2024	07	Gabela	8.3	0	
09.12.2024	07	Snježnica	2.4	0	3.1	09.12.2024	07	Grude			
09.12.2024	07	Ustikolina	1.9	0.2		09.12.2024	07	Neum			
09.12.2024	07	Kupres	-1.7	0.1	8	09.12.2024	07	Široki Brijeg	5.7	2.2	80

LEGENDA - slivovi

sliv Une	neposredni sliv Save	sliv Vrbasa	sliv Bosne	sliv Drine	sliv Neretva	sliv Cetine
----------	----------------------	-------------	------------	------------	--------------	-------------

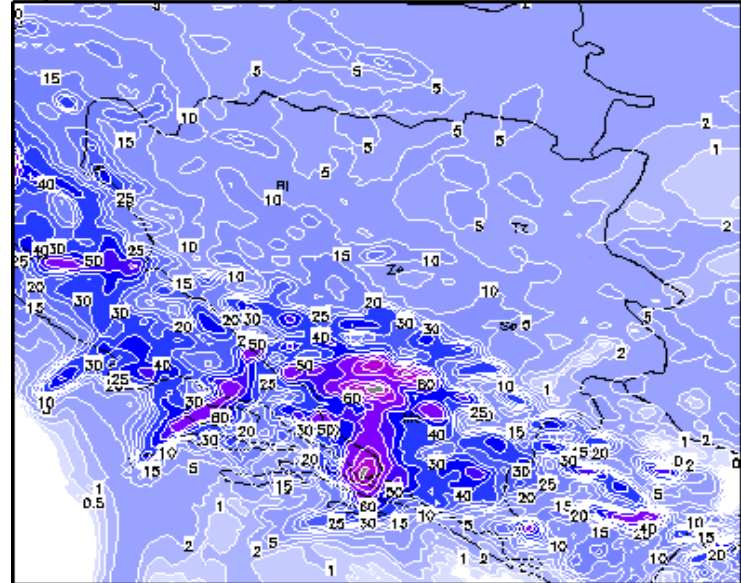
Bosne i Hercegovina
 Federacija Bosne i Hercegovine
 Federalni Hidrometeorološki zavod
Izveštaj o vodostajima, meteorološkim mjerenjima i prognozama

IZMJERENE PADAVINE

Padavine zabilježene 09.12.2024.					
BanjaLuka	15	BihaÄ†	13	Bijeljina	4
Bileca	45	BosanskiNovi	15	Bugojno	4
Cemerno	23	FoÄ•a	6	GradaÄ•ac	6
HanPijesak	3	Jajce	5	Livno	11
Mostar	30	MrkonjiÄ†Grad	5	Prijedor	15
Sarajevo-Bjelave	3	Srebrenica	1	Trebinje	33
Tuzla	4	Zenica	4		

Prognoza ukupnih padavina za period od 0 do 72 sata

Prognoza ukupnih padavina za 09.12.2024. u periodu od 0-72h po numerickom modelu WRF-NMM



Federalni hidrometeorološki zavod Bosne i Hercegovine

0.25 0.5 1 2 5 10 15 20 25 30 40 50 60 80 100 120 140 (l/m²)

IZMJERENE SNJEŽNE PADAVINE

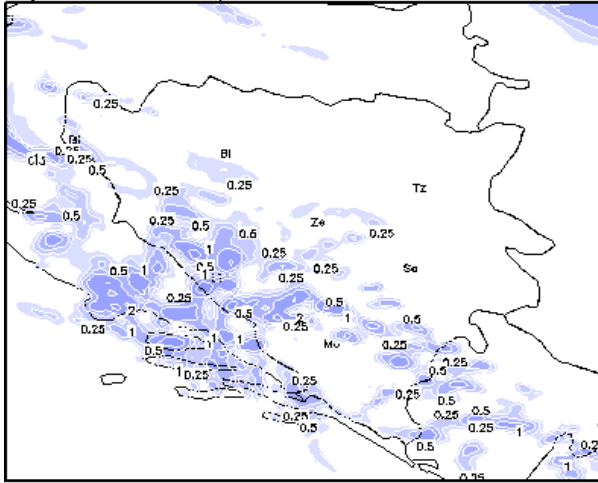
Sniježne padavine (cm) zabilježene 09.12.2024.					
BihaÄ†	6	BosanskiNovi	3	Ä•emerno	9

Bosne i Hercegovina
 Federacija Bosne i Hercegovine
 Federalni Hidrometeorološki zavod
Izveštaj o vodostajima, meteorološkim mjerenjima i prognozama

PROGNOZA PADAVINA ZA 09.12.24 - ponedjeljak

Prognoza ukupnih padavina za 09.12.2024.

u periodu od 0-4h po numerickom modelu WRF-NMM

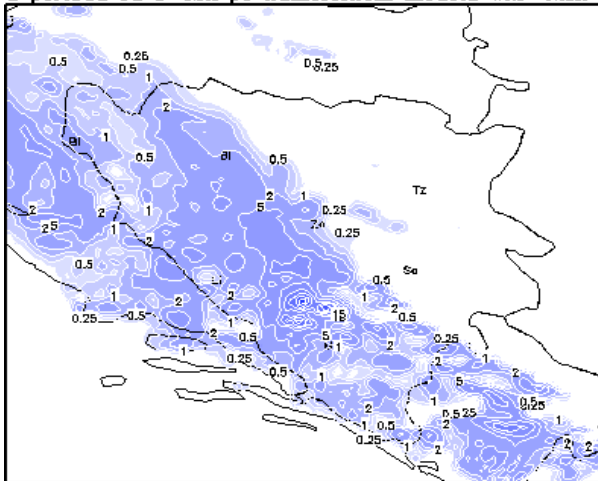


Federalni hidrometeorološki zavod Bosni i Hercegovina

0.25 0.5 1 2 5 10 15 20 25 30 40 50 60 80 100 120 140 (l/m²)

Prognoza ukupnih padavina za 09.12.2024.

u periodu od 8-12h po numerickom modelu WRF-NMM

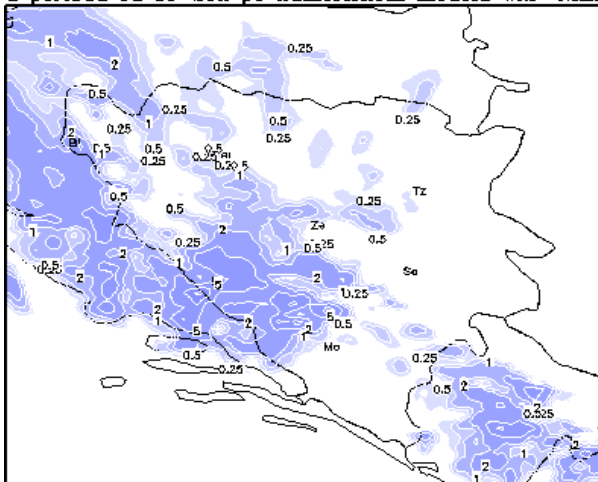


Federalni hidrometeorološki zavod Bosni i Hercegovina

0.25 0.5 1 2 5 10 15 20 25 30 40 50 60 80 100 120 140 (l/m²)

Prognoza ukupnih padavina za 09.12.2024.

u periodu od 16-20h po numerickom modelu WRF-NMM

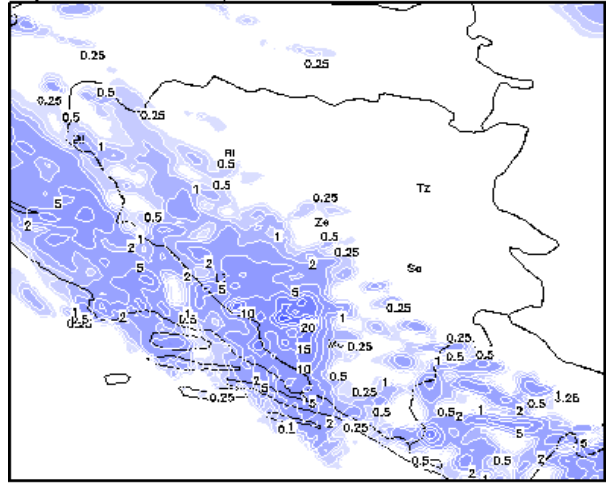


Federalni hidrometeorološki zavod Bosni i Hercegovina

0.25 0.5 1 2 5 10 15 20 25 30 40 50 60 80 100 120 140 (l/m²)

Prognoza ukupnih padavina za 09.12.2024.

u periodu od 4-8h po numerickom modelu WRF-NMM

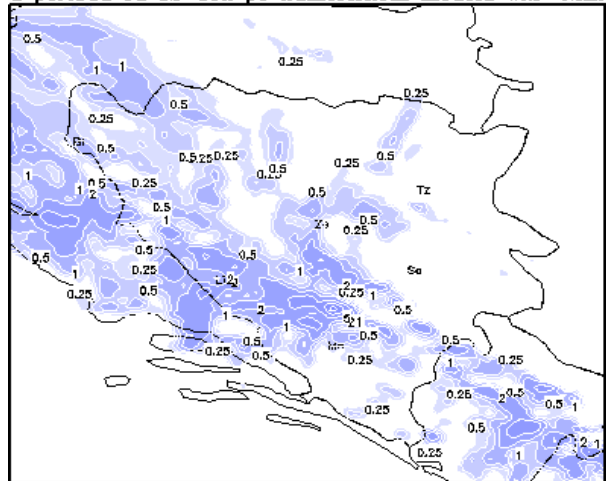


Federalni hidrometeorološki zavod Bosni i Hercegovina

0.25 0.5 1 2 5 10 15 20 25 30 40 50 60 80 100 120 140 (l/m²)

Prognoza ukupnih padavina za 09.12.2024.

u periodu od 12-16h po numerickom modelu WRF-NMM

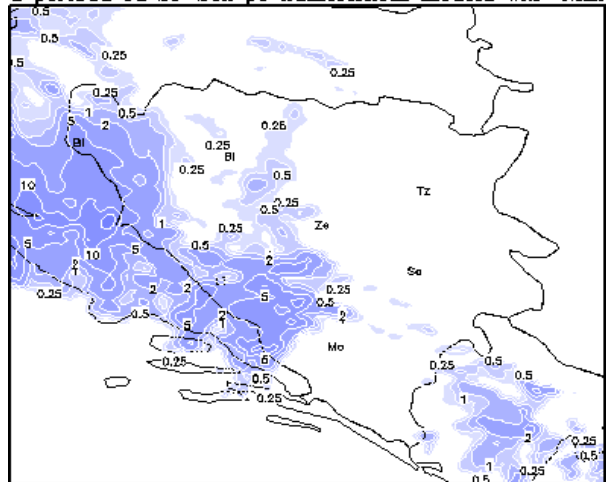


Federalni hidrometeorološki zavod Bosni i Hercegovina

0.25 0.5 1 2 5 10 15 20 25 30 40 50 60 80 100 120 140 (l/m²)

Prognoza ukupnih padavina za 09.12.2024.

u periodu od 20-24h po numerickom modelu WRF-NMM



Federalni hidrometeorološki zavod Bosni i Hercegovina

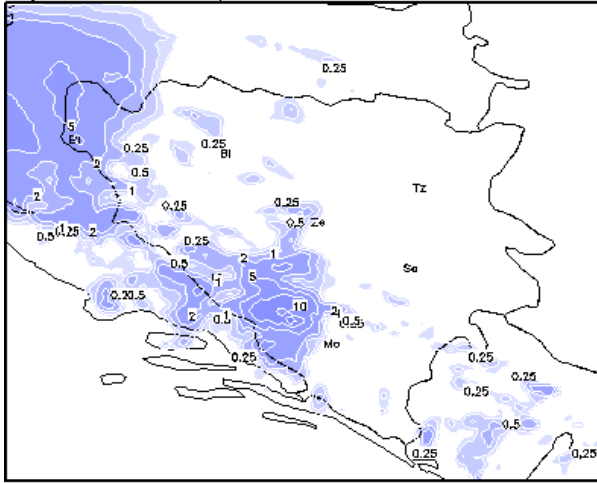
0.25 0.5 1 2 5 10 15 20 25 30 40 50 60 80 100 120 140 (l/m²)

Bosne i Hercegovina
 Federacija Bosne i Hercegovine
 Federalni Hidrometeorološki zavod
Izveštaj o vodostajima, meteorološkim mjerenjima i prognozama

PROGNOZA PADAVINA ZA 10.12.24. - utorak

Prognoza ukupnih padavina za 10.12.2024.

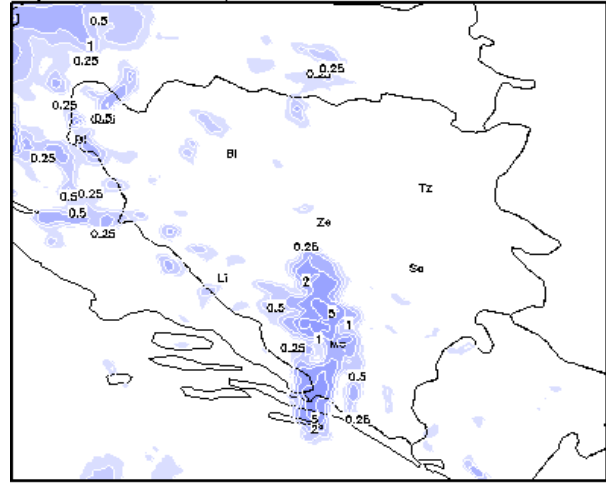
u periodu od 0-4h po numerickom modelu WRF-NMM



Federalni hidrometeorološki zavod Bosni i Hercegovine

Prognoza ukupnih padavina za 10.12.2024.

u periodu od 4-8h po numerickom modelu WRF-NMM

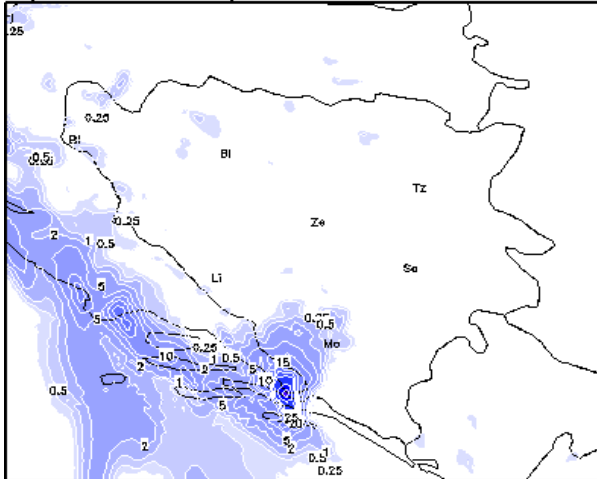


Federalni hidrometeorološki zavod Bosni i Hercegovine

0.25 0.5 1 2 5 10 15 20 25 30 40 50 60 80 100 120 140 (l/m²)

Prognoza ukupnih padavina za 10.12.2024.

u periodu od 8-12h po numerickom modelu WRF-NMM

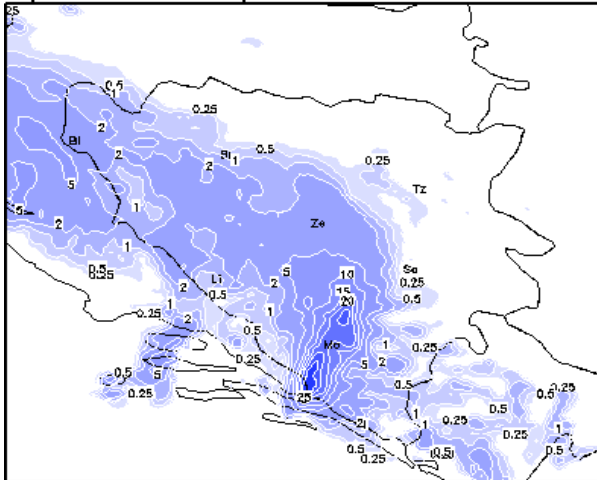


Federalni hidrometeorološki zavod Bosni i Hercegovine

0.25 0.5 1 2 5 10 15 20 25 30 40 50 60 80 100 120 140 (l/m²)

Prognoza ukupnih padavina za 10.12.2024.

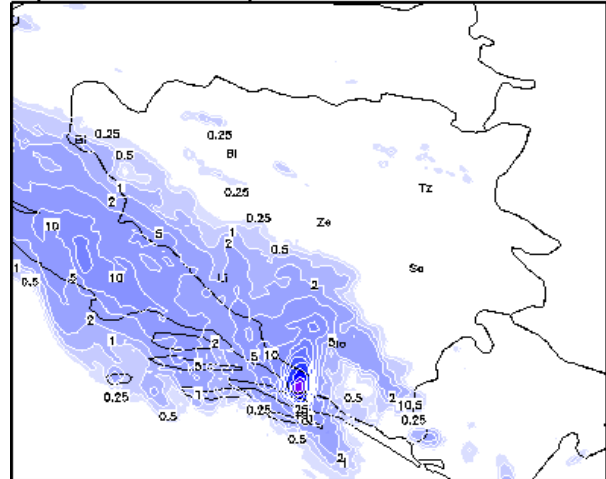
u periodu od 16-20h po numerickom modelu WRF-NMM



Federalni hidrometeorološki zavod Bosni i Hercegovine

Prognoza ukupnih padavina za 10.12.2024.

u periodu od 12-16h po numerickom modelu WRF-NMM

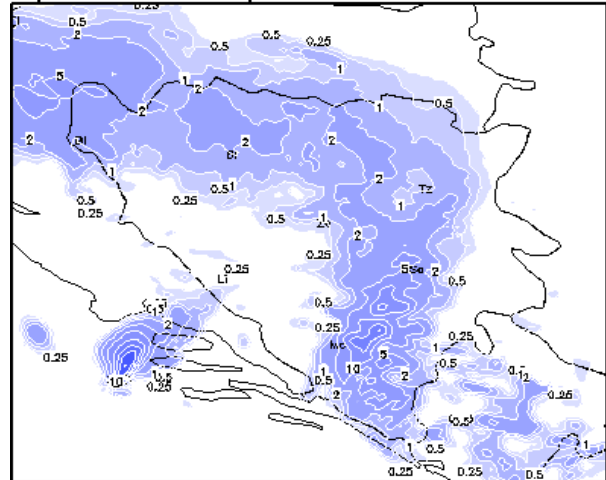


Federalni hidrometeorološki zavod Bosni i Hercegovine

0.25 0.5 1 2 5 10 15 20 25 30 40 50 60 80 100 120 140 (l/m²)

Prognoza ukupnih padavina za 10.12.2024.

u periodu od 20-24h po numerickom modelu WRF-NMM



Federalni hidrometeorološki zavod Bosni i Hercegovine

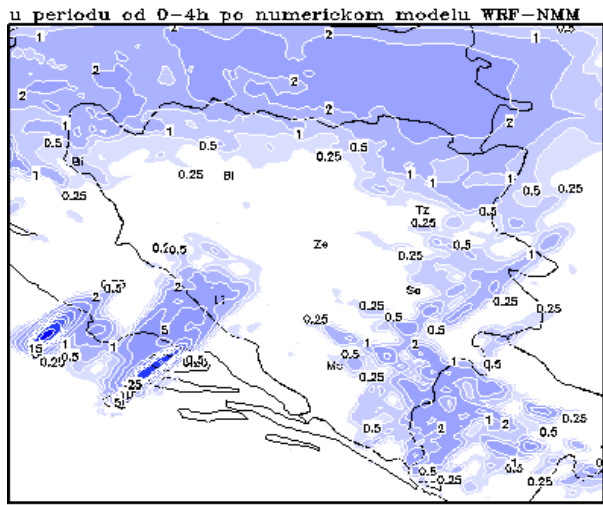
0.25 0.5 1 2 5 10 15 20 25 30 40 50 60 80 100 120 140 (l/m²)

0.25 0.5 1 2 5 10 15 20 25 30 40 50 60 80 100 120 140 (l/m²)

Bosne i Hercegovina
 Federacija Bosne i Hercegovine
 Federalni Hidrometeorološki zavod
Izveštaj o vodostajima, meteorološkim mjerenjima i prognozama

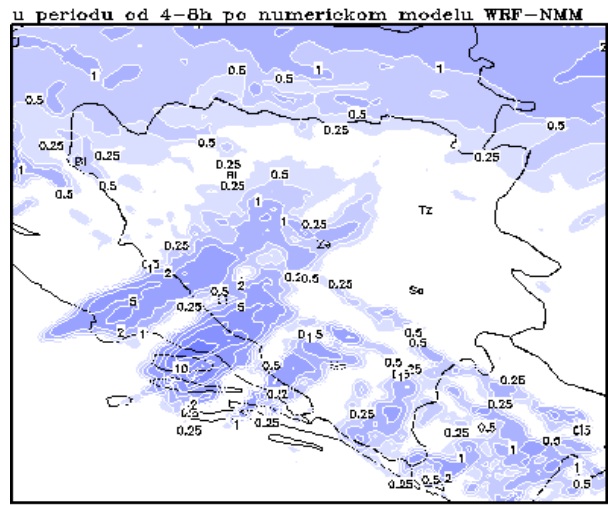
PROGNOZA PADAVINA ZA 11.12.24. - srijeda

Prognoza ukupnih padavina za 11.12.2024.



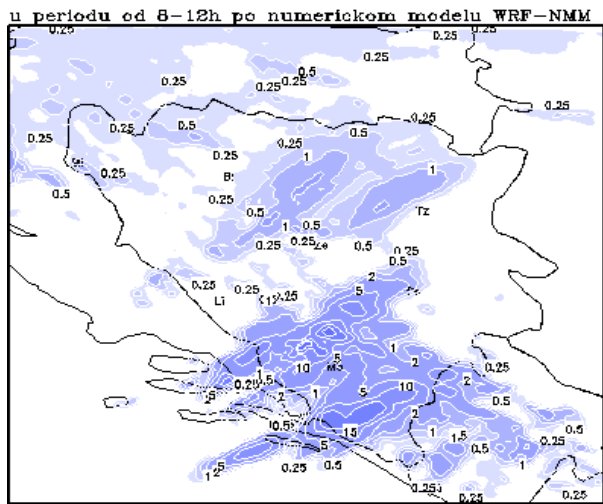
Federalni hidrometeorološki zavod Bosni i Hercegovina

Prognoza ukupnih padavina za 11.12.2024.



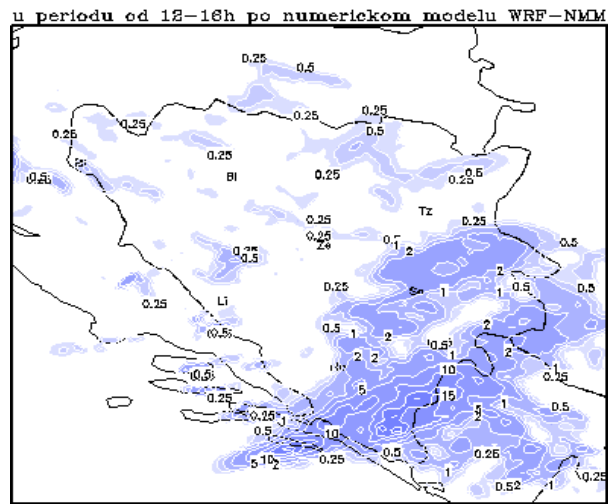
Federalni hidrometeorološki zavod Bosni i Hercegovina

Prognoza ukupnih padavina za 11.12.2024.



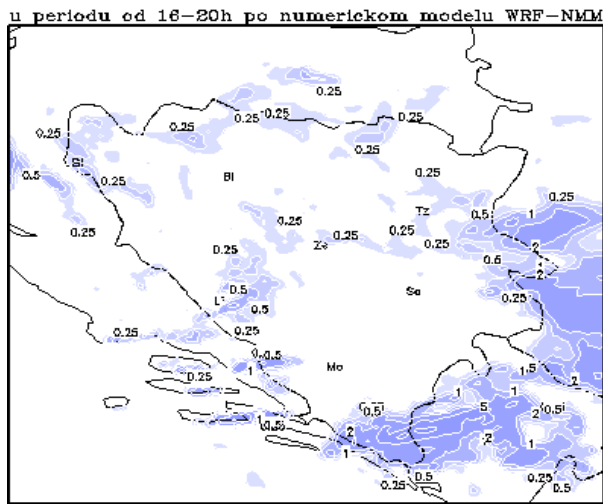
Federalni hidrometeorološki zavod Bosni i Hercegovina

Prognoza ukupnih padavina za 11.12.2024.



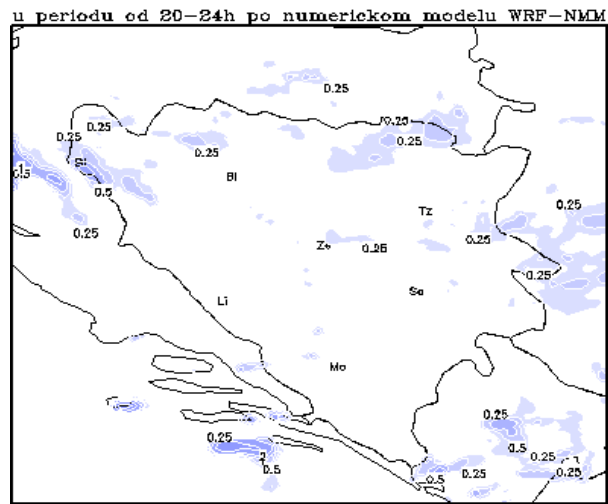
Federalni hidrometeorološki zavod Bosni i Hercegovina

Prognoza ukupnih padavina za 11.12.2024.



Federalni hidrometeorološki zavod Bosni i Hercegovina

Prognoza ukupnih padavina za 11.12.2024.



Federalni hidrometeorološki zavod Bosni i Hercegovina

Bosne i Hercegovina
 Federacija Bosne i Hercegovine
 Federalni Hidrometeorološki zavod
Izveštaj o vodostajima, meteorološkim mjerenjima i prognozama

METEOROLOŠKA MJERENJA

MJERENJE U:	Bihac	BanjaLuka	Bugojno	Livno	Mostar	Sarajevo	Trebinje	Tuzla	Zenica
	9.12.2024.	9.12.2024.	9.12.2024.	9.12.2024.	9.12.2024.	9.12.2024.	9.12.2024.	9.12.2024.	9.12.2024.
	08	08	08	08	08	08	07	08	08
vrijeme									-
temperatura (°C)	1	1	1	2	6	1	6	3	4
pritisak (hP)	980.6	992.2	943.9	923.0	997.1	933.6	970.0	974.7	968.8
brzina vjetrova (km/hP)	4	4	4	4	4	4	4	4	4
brzina vjetrova (m/s)	1	1	1	1	1	1	1	C	C
smjer vjetrova									
relativna vlažnost (%)	96	100	96	95	99	100	97	95	91

ZNACENJE IKONA

-	N/A		oblačno		umjereno oblačno		pretežno oblačno
	VEDRO		oblačno s rosuljom		umjereno oblačno s rosuljom		pretežno oblačno s rosuljom
	pretežno vedro		oblačno s kišom		umjereno oblačno s kišom		pretežno oblačno s kišom
	snijeg		oblačno sa snijegom		umjereno oblačno sa snijegom		pretežno oblačno sa snijegom
	kiša		oblačno uz pljusak kiše.		umjereno oblačno uz pljusak kiše.		pretežno oblačno uz pljusak kiše.
	grmljavina		oblačno s grmlj.		umjereno oblačno s grmlj.		pretežno oblačno s grmlj.
	rosulja		oblačno s kišom i grmlj.		umjereno oblačno sa kišom i grmlj.		pretežno oblačno sa kišom i grmlj.
	susnježica		magla		magla sa kišom		

METEOROLOŠKE PROGNOZE

9.12.2024.

Danas u Bosni i Hercegovini pretežno oblačno vrijeme. U Hercegovini se očekuje i slaba kiša. U nizinama Bosne povremeno slaba kiša ili susnježica, a u višim područjima slab snijeg. Vjetar slab do umjeren u Bosni sjeverni i sjeverozapadni, a u Hercegovini uglavnom jugozapadni. Najviša dnevna od 2 do 8, na jugu do 13 stupnjeva. U Sarajevu pretežno oblačno vrijeme. Tokm dana sa kišom ili susnježica. Najviša dnevna temperatura oko 4 stupnja.

PROGNOZA VREMENA ZA 10.12.2024 (Utorak)., pretežno oblačno vrijeme. U Hercegovini povremeno sa kišom, a mogući su i pljuskovi sa grmljavinom. U Bosni padavine tokom noci. U nizinama kiša ili susnježica, a u višim područjima snijeg. Vjetar slab promjenljivog smjera. Jutarnja temperatura zraka od 0 do 4, na jugu do 8, a dnevna od 2 do 8, na jugu do 12 stupnjeva.

PROGNOZA VREMENA ZA 11.12.2024 (Srijeda)., pretežno oblačno vrijeme. U prvom dijelu dana u Hercegovini se očekuje slaba kiša. U nizinama Bosne kiša ili sunježica, a u višim područjima snijeg. Vjetar slab promjenljivog smjera. Jutarnja temperatura zraka od -2 do 4, na jugu do 8, a dnevna od 2 do 7, na jugu do 11 stupnjeva.

PROGNOZA VREMENA ZA 12.12.2024 (Cetvrtak)., umjereno oblačno vrijeme. Po kotlinama i uz riječne tokove moguća je magla ili niska oblačnost. Tokom dana u Krajini i na jugu može pasti i malo kiše. Jutarnja temperatura zraka od -2 do 4, na jugu do 8, a dnevna od 2 do 7, na jugu do 12 stupnjeva.

Bosne i Hercegovina
Federacija Bosne i Hercegovine
Federalni Hidrometeorološki zavod
Izvještaj o vodostajima, meteorološkim mjerenjima i prognozama

Bosne i Hercegovina
 Federacija Bosne i Hercegovine
 Federalni Hidrometeorološki zavod
Izveštaj o vodostajima, meteorološkim mjerenjima i prognozama

	ponedjeljak-09 Dec 2024			utorak-10 Dec 2024			srijeda-11 Dec 2024			četvrtak-12 Dec 2024						
Bihac		0	0			0	1			1	1			0	1	
S. Most		2	2			2	3			3	3			1	3	
Drvar		1	2			1	3			1	2			0	1	
Glamoc		1	2			0	1			0	1			0	0	
Kupres		0	1			0	0			0	0			-1	0	
Livno		3	5			2	4			2	4			1	3	
Banja Luka		1	3			2	3			2	2			1	2	
Odžak		4	5			4	5			4	4			3	4	
Brcko		4	6			5	6			4	5			3	4	
Kladanj		0	2			1	2			0	2			0	0	
Tuzla		2	5			4	5			4	5			2	3	
Maglaj		1	4			3	4			3	4			1	2	
Zenica		1	3			2	4			2	4			1	2	
Bugojno		0	4			2	3			1	3			1	2	
Jajce		0	1			1	2			0	2			0	0	
Bjelašnica		1	3			0	0			0	1			0	0	
Sarajevo		0	3			2	3			2	3			2	3	
Goražde		0	3			0	4			1	3			2	3	
Konjic		3	5			2	2			0	3			1	2	
Mostar		7	10			8	9			7	9			6	9	
Neum		10	11			7	11			8	11			6	11	
Stolac		7	10			6	9			7	9			5	9	
Ravno		8	9			6	9			6	9			4	9	
Posušje		5	6			4	6			4	5			2	6	